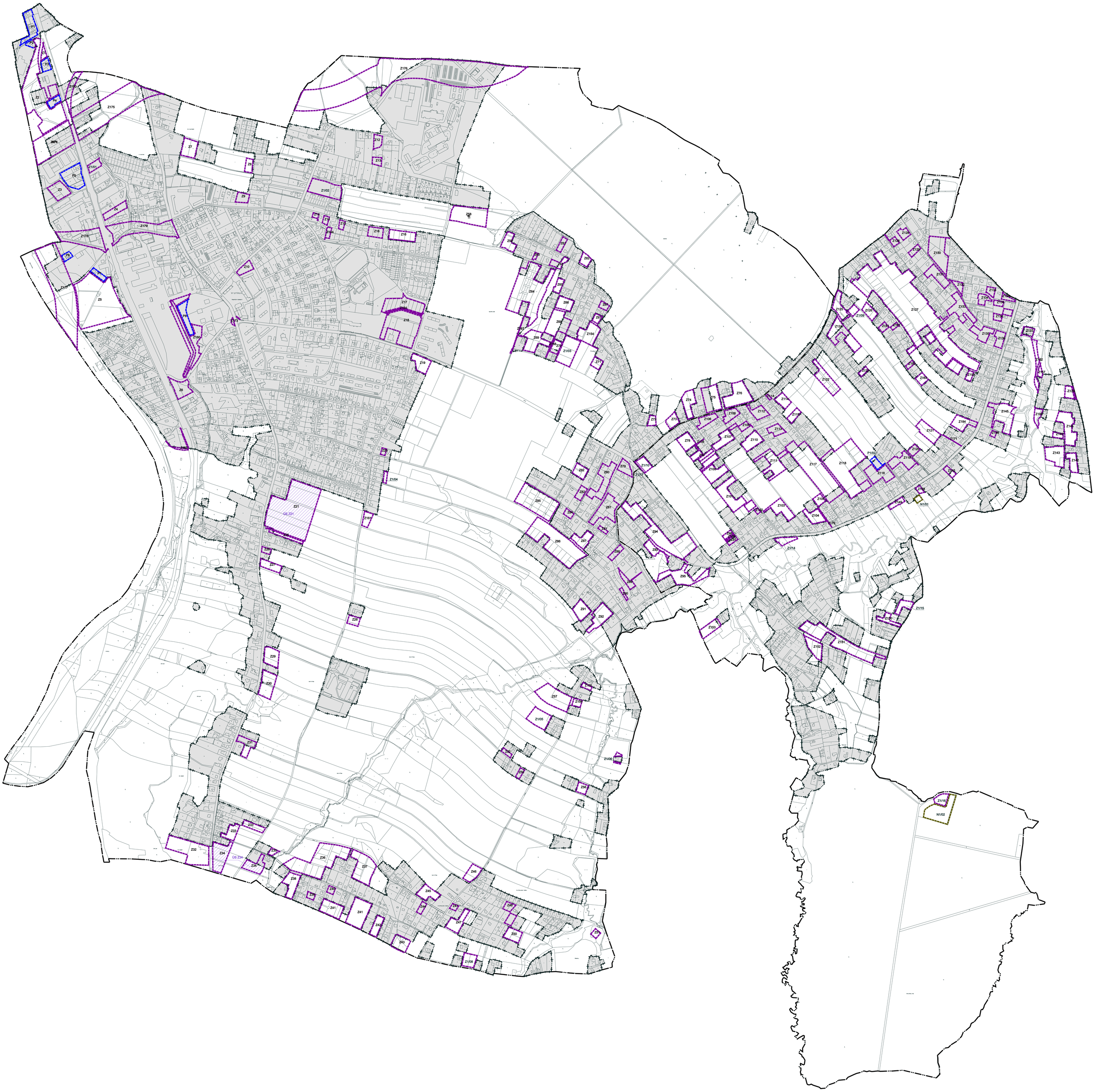

LEGENDA

STAV	NÁVRH	
		HRANICE OBCE
		HRANICE KATASTRÁLNÍHO ÚZEMÍ
		HRANICE ZASTAVĚNÉHO ÚZEMÍ K 1. 10. 2017
		ZASTAVĚNÉ ÚZEMÍ K 1. 10. 2017
	Z1/14	ZASTAVITELNÁ PLOCHA - S OZNAČENÍM
	P1/01	PLOCHA PŘESTAVBY - S OZNAČENÍM
	N1/01	PLOCHA ZMĚNY V KRAJINĚ - S OZNAČENÍM
	OS Z21	PLOCHA K PROVĚŘENÍ URBANISTICKOU STUDIÍ

ÚZEMNÍ PLÁN VRATIMOV

ÚPLNÉ ZNĚNÍ PO ZMĚNĚ Č. 1

I.B 1. VÝKRES ZÁKLADNÍHO ČLENĚNÍ ÚZEMÍ

ZODPOVĚDNÝ PROJEKTANT	ING. ARCH. ALEŠ PALACKÝ		
ZPRACOVATEL	ALEŠ PALACKÝ & kol.	VÝKRES Č.	I.B 1.
OBEC	VRATIMOV	MĚŘÍTKO	1 : 5 000
POŘIZOVATEL	MÚ VRATIMOV	DATUM	09 / 2018

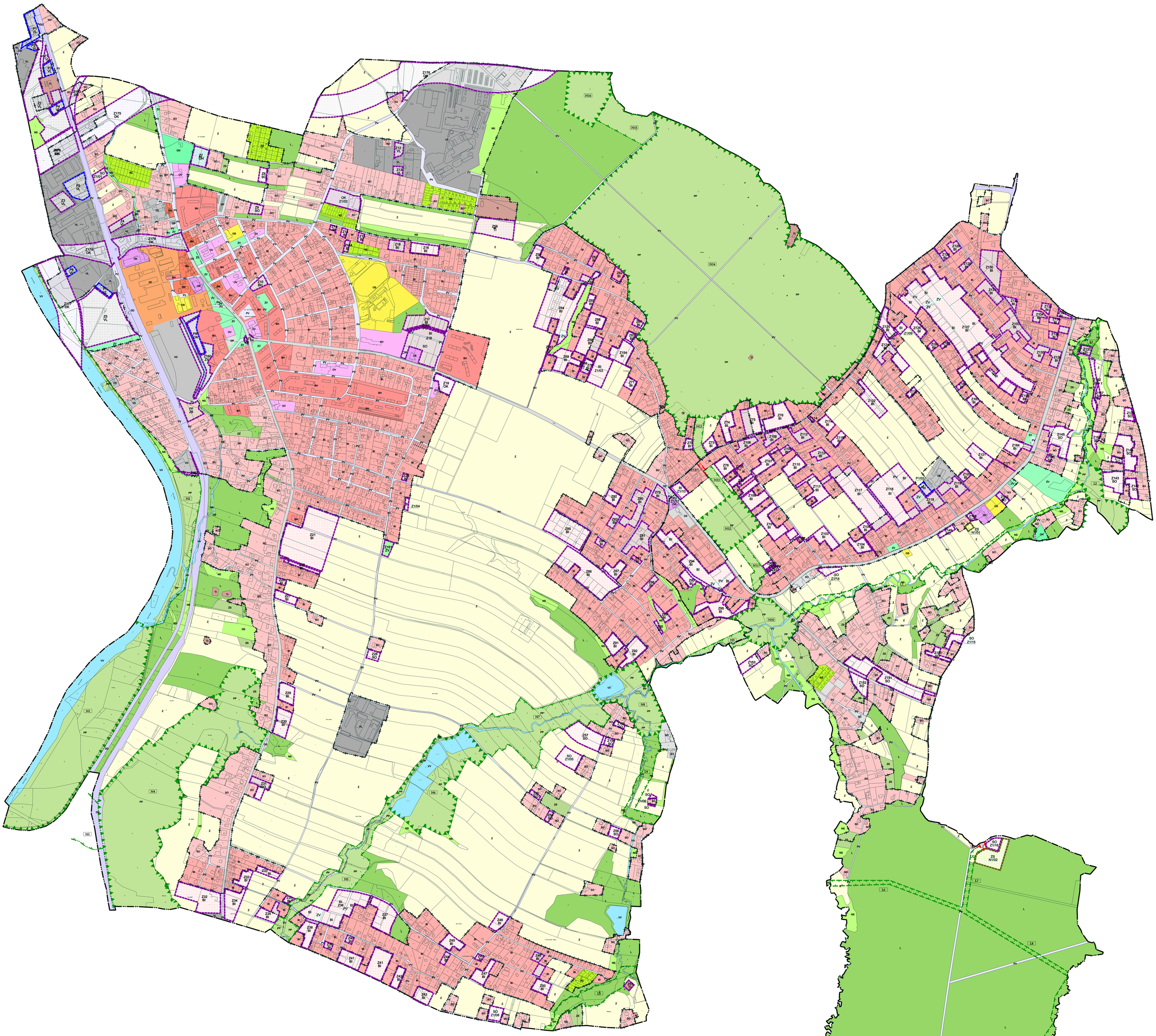

LEGENDA

STAV	NÁVRH	
		HRANICE OBCE
		HRANICE KATASTRÁLNÍHO ÚZEMÍ
		HRANICE ZASTAVĚNÉHO ÚZEMÍ K 1. 10. 2017
	Z1/14	ZASTAVITELNÁ PLOCHA - S OZNAČENÍM
	P1/01	PLOCHA PŘESTAVBY - S OZNAČENÍM
	N1/01	PLOCHA ZMĚNY V KRAJINĚ - S OZNAČENÍM
BI	BI	PLOCHY BYDLENÍ V RODINNÝCH DOMECH
BH	BH	PLOCHY BYDLENÍ V BYTOVÝCH DOMECH
OV		PLOCHY OBČANSKÉHO VYBAVENÍ VEŘEJNÉ INFRASTRUKTURY
OK	OK	PLOCHY OBČANSKÉHO VYBAVENÍ KOMERČNÍHO TYPU
OS		PLOCHY TĚLOVÝCHOVNÝCH A SPORTOVNÍCH ZAŘÍZENÍ
OH	OH	PLOCHY HŘBITOVŮ
SO	SO	PLOCHY SMÍŠENÉ OBYTNÉ VENKOVSKÉ
SM		PLOCHY SMÍŠENÉ OBYTNÉ MĚSTSKÉ
RZ		PLOCHY ZAHRÁDKOVÝCH OSAD
PF	PF	PLOCHY POLYFUNKČNÍ
PV	PV	PLOCHY VEŘEJNÝCH PROSTRANSTVÍ S PŘEVAHOU ZPEVNĚNÝCH PLOCH
ZV	ZV	PLOCHY VEŘEJNÝCH PROSTRANSTVÍ S PŘEVAHOU NEZPEVNĚNÝCH PLOCH

STAV	NÁVRH	
	DK	PLOCHY DOPRAVNÍCH KORIDORŮ
DS	DS	PLOCHY DOPRAVY SILNIČNÍ
DD	DD	PLOCHY DOPRAVY DRÁŽNÍ
DP	DP	PLOCHY PARKOVACÍ A ODSTAVNÉ
TI	TI	PLOCHY TECHNICKÉ INFRASTRUKTURY
VT		PLOCHY VÝROBY PRŮMYSLOVÉ - TĚŽKÝ PRŮMYSL
VL	VL	PLOCHY VÝROBY PRŮMYSLOVÉ - LEHKÝ PRŮMYSL
VD	VD	PLOCHY VÝROBY DROBNÉ
ZS	ZS	PLOCHY ZAHRAD A SADŮ
NS		PLOCHY SMÍŠENÉ NEZASTAVĚNÉHO ÚZEMÍ
PP		PLOCHY PŘÍRODNÍ
L		PLOCHY LESNÍ
VV		PLOCHY VODNÍ A VODOHOSPODÁŘSKÉ
Z		PLOCHY ZEMĚDĚLSKÉ - ORNÉ PŮDY A TRVALÝCH TRAVNÍCH POROSTŮ
	K1-VTV3	KORIDORY TECHNICKÉ INFRASTRUKTURY
		ÚSES - HRANICE NADREGIONÁLNIHO BIOKORIDORU
		ÚSES - HRANICE NADREGIONÁLNIHO CENTRA
		ÚSES - HRANICE LOKÁLNIHO BIOKORIDORU
		ÚSES - HRANICE LOKÁLNIHO BIOCENTRA
	L8	ÚSES - OZNAČENÍ PRVKŮ

ÚZEMNÍ PLÁN VRATIMOV

ÚPLNÉ ZNĚNÍ PO ZMĚNĚ Č. 1

I.B 2. HLAVNÍ VÝKRES

ZODPOVĚDNÝ PROJEKTANT	ING. ARCH. ALEŠ PALACKÝ		
ZPRACOVATEL	ALEŠ PALACKÝ & kol.	VÝKRES Č.	I.B 2.
OBEC	VRATIMOV	MĚŘÍTKO	1 : 5 000
POŘIZOVATEL	MÚ VRATIMOV	DATUM	09 / 2018

LEGENDA

STAV	NÁVRH	
		HRANICE OBCE
		HRANICE KATASTRÁLNÍHO ÚZEMÍ
		HRANICE ZASTAVĚNÉHO ÚZEMÍ K 1. 10. 2017
		RUŠENÝ JEV

STAV	NÁVRH	
		SCHÉMA ENERGETIKY A SPOJŮ
		VEDENÍ ZVN 400 kV NADZEMNÍ, S OCHRANNÝM PÁSMEM
	N	NAPÁJECÍ BOD 400/110 kV
		VEDENÍ VVN 110 kV NADZEMNÍ, S OCHRANNÝM PÁSMEM
		VEDENÍ VN 22 kV NADZEMNÍ, VODIČE BEZ IZOLACE
		VEDENÍ VN 22 kV NADZEMNÍ, IZOLOVANÉ VODIČE
		VEDENÍ VN - 22 kV ZEMNÍ, KABELOVÉ
		DISTRIBUČNÍ TRAFOSTANICE (DTS)
		KYSLÍKOVOD
		VYSOKOTLAKÝ PLYNOVOD (VTL do 40 barů) S BEZPEČNOSTNÍM PÁSMEM
		REGULAČNÍ STANICE PLYNU VYSOKOTLAKÁ / STŘEDOTLAKÁ
		STŘEDOTLAKÝ PLYNOVOD (STL)
		NÍZKOTLAKÝ PLYNOVOD (NTL)
		PRIMÉRNÍ HORKOVOD
		HORKOVODNÍ PŘEDÁVACÍ STANICE
		DÁLKOVÁ OPTICKÁ PŘENOSOVÁ SÍŤ TELEFÓNICA O2 a ČD
		DIGITÁLNÍ TELEFONNÍ ÚSTŘEDNA
		RADIOKOMUNIKAČNÍ ZAŘÍZENÍ
		RADIORELÉOVÝ SPOJ

STAV	NÁVRH		
			SCHÉMA VODNÍHO HOSPODÁŘSTVÍ
			ZDROJ VODY
			VODOJEM ZEMNÍ
			ČERPACÍ STANICE VODÁRENSKÁ
			REDUKČNÍ VENTIL
			ŠOUPÁTKO
			ŘAD PITNÉ VODY
			ŘAD UŽITKOVÉ VODY
			HRANICE TLAKOVÝCH PÁSEM
			ČISTÍRNA ODPADNÍCH VOD
			ČERPACÍ STANICE KANALIZAČNÍ
			VÝUSTNÍ OBJEKT KANALIZACE
			KANALIZACE JEDNOTNÁ
			KANALIZACE SPLAŠKOVÁ - GRAVITAČNÍ
			KANALIZACE SPLAŠKOVÁ - VÝTLAČNÁ
			KANALIZACE DEŠŤOVÁ
		K1-VTV3	KORIDORY TECHNICKÉ INFRASTRUKTURY
			OHRÁZOVÁNÍ
			OCHRANNÁ PÁSMA VODNÍCH ZDROJŮ I. STUPNĚ
			OCHRANNÁ PÁSMA VODNÍCH ZDROJŮ II. STUPNĚ
			STANOVENÉ ZÁPLAVOVÉ ÚZEMÍ VODNÍHO TOKU
			AKTIVNÍ ZÓNA STANOVENÉHO ZÁPLAVOVÉHO ÚZEMÍ VODNÍHO TOKU
			HRANICE ZVLÁŠTNÍ POVODNĚ POD VODNÍM DÍLEM
			PLOCHY VODNÍ A VODOHOSPODÁŘSKÉ

STAV	NÁVRH	
		SCHÉMA DOPRAVY
		SILNICE I. TŘÍDY S OZNAČENÍM
II/478	II/478	SILNICE II. A III. TŘÍDY S OZNAČENÍM
		MÍSTNÍ KOMUNIKACE
		ÚČELOVÉ KOMUNIKACE
		ŽELEZNIČNÍ TRAŤ CELOSTÁTNÍ S OZNAČENÍM (NÁVRH ZDVOUKOLEJNĚNÍ A OPTIMALIZACE)
		VLEČKA
		ŽELEZNIČNÍ STANICE
		VYBRANÉ KOMUNIKACE PRO PĚŠÍ - CHODNÍKY
		CYKLOSTEZKA OSTRAVA - BESKYDY (Č.59)
		CYKLOTURISTICKÉ TRASY VEDENÉ PO OSTATNÍCH KOMUNIKACÍCH S OZNAČENÍM (dle Klubu českých turistů)
		MOSTY NA KOMUNIKACÍCH, LÁVKY PRO CHODCE
P 20	P 20	PARKOVACÍ A ODSTAVNÉ PLOCHY (P) S ÚDAJEM O POČTU STÁNÍ, MANIPULAČNÍ PLOCHY (BEZ OZNACENÍ)
G 20		GARÁŽE ŘADOVÉ S ÚDAJEM O POČTU STÁNÍ
	G	GARÁŽE HROMADNÉ
		ZASTÁVKY AUTOBUSOVÉ HROMADNÉ DOPRAVY OSOB
		IZOCHRONY DOSTUPNOSTI NA ZASTÁVKY AUTOBUSOVÉ HROMADNÉ DOPRAVY OSOB (r = 400 m)
		ČERPACÍ STANICE POHONNÝCH HMOT
		ŽELEZNIČNÍ PŘEJEZDY
		VÝZNAMNĚJŠÍ VJEZDY
		OCHRANNÁ SILNIČNÍ PÁSMA (SILNICE I. TŘÍDY - 50 M, SILNICE II. A III. TŘÍDY - 15 M)
		OCHRANNÁ PÁSMA DRÁHY (ŽELEZNIČNÍ TRAŤ - 60 M, 30 M OD HRANIC OBVODU DRÁHY; ŽELEZNIČNÍ VLEČKA - 30 M)

ÚZEMNÍ PLÁN VRATIMOV

ÚPLNÉ ZNĚNÍ PO ZMĚNĚ Č. 1

I.B 3. SCHÉMA DOPRAVY / I.B 4. SCHÉMA VODNÍHO HOSPODÁŘSTVÍ / I.B 5. SCHÉMA ENERGETIKY A SPOJŮ

ZODPOVĚDNÝ PROJEKTANT	ING. ARCH. ALEŠ PALACKÝ		
ZPRACOVATEL	ALEŠ PALACKÝ & kol.	VÝKRES Č.	I.B 3. / I.B 4.
OBEC	VRATIMOV	MĚŘÍTKO	1 : 5 000
POŘIZOVATEL	MÚ VRATIMOV	DATUM	09 / 2018

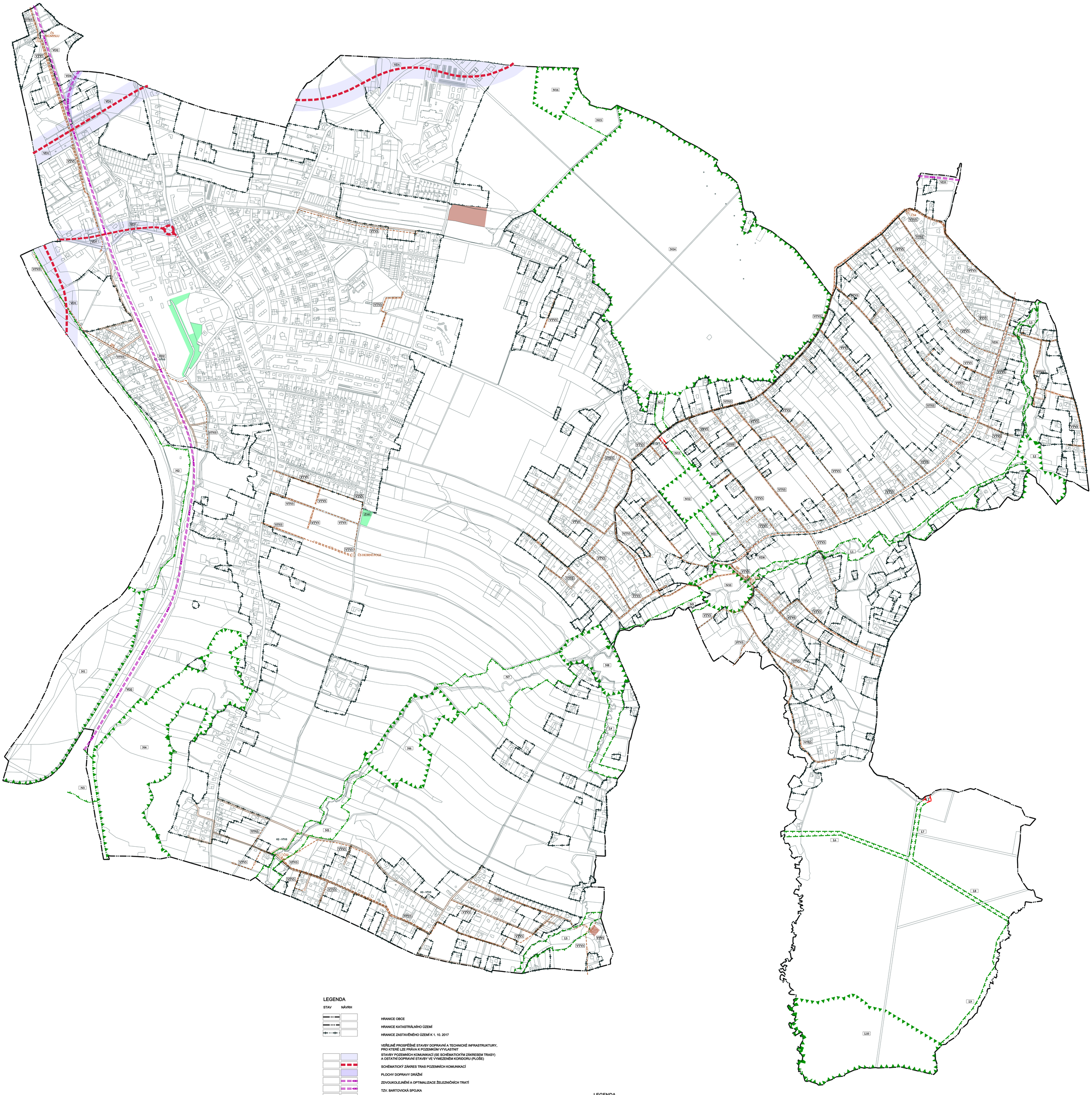

LEGENDA

STAV NÁVRH

- HRANICE OBCE
- HRANICE KATASTRÁLNÍHO ÚZEMÍ
- HRANICE ZASTAVĚNÉHO ÚZEMÍ K 1. 10. 2017
- VEŘEJNĚ PROSPĚŠNÉ STAVBY DOPRAVNÍ A TECHNICKÉ INFRASTRUKTURY, PRO KTERÉ LZE PRÁVA K POZEMKŮM VYVLASTNIT
- STAVBY POZEMNÍCH KOMUNIKACÍ (SE SCHÉMATICKÝM ZÁKRESEM TRASY) A OSTATNÍ DOPRAVNÍ STAVBY VE VYMEZENÉM KORIDORU (PLOŠE)
- SCHÉMATICKÝ ZÁKRES TRAS POZEMNÍCH KOMUNIKACÍ
- PLOCHY DOPRAVY DRÁŽNÍ
- ZDVOUKOLEJNĚNÍ A OPTIMALIZACE ŽELEZNIČNÍCH TRATÍ
- TZV. BARTOVICKÁ SPOJKA
- VYBRANÉ KOMUNIKACE PRO PĚŠÍ - CHODNÍKY
- PLOCHY TECHNICKÉ INFRASTRUKTURY
- ČISTÍRNA ODPADNÍCH VOD
- ČERPACÍ STANICE KANALIZAČNÍ
- KANALIZACE SPLAŠKOVÁ
- VÝTLAČNÝ ŘAD KANALIZACE
- VEDENÍ ZVN 400 kV - NADZEMNÍ
- N — NAPÁJECÍ BOD 400/110 kV
- VD1 — OZNAČENÍ VEŘEJNĚ PROSPĚŠNÝCH STAVEB DLE TEXTOVÉ ČÁSTI
- K1-VTV3 — VEŘEJNĚ PROSPĚŠNÁ STAVBA TECHNICKÉ INFRASTRUKTURY - VTV3

LEGENDA

STAV NÁVRH

- VEŘEJNĚ PROSPĚŠNÁ OPATŘENÍ, PRO KTERÉ LZE PRÁVA K POZEMKŮM VYVLASTNIT
- ÚSES - HRANICE NADREGIONÁLNIHO BIOKORIDORU
- ÚSES - HRANICE NADREGIONÁLNIHO CENTRA
- ÚSES - HRANICE LOKÁLNIHO BIOKORIDORU
- ÚSES - HRANICE LOKÁLNIHO BIOCENTRA
- L8 — ÚSES - OZNAČENÍ PRVKŮ
- VEŘEJNÁ PROSTRANSTVÍ, PRO KTERÉ LZE UPLATNIT PŘEDKUPNÍ PRÁVO
- PLOCHY ZELENĚ NA VEŘEJNÝCH PROSTRANSTVÍCH

ÚZEMNÍ PLÁN VRATIMOV

ÚPLNÉ ZNĚNÍ PO ZMĚNĚ Č. 1

I.B 6. VÝKRES VEŘEJNĚ PROSPĚŠNÝCH STAVEB, OPATŘENÍ A ASANACÍ

ZODPOVĚDNÝ PROJEKTANT	ING. ARCH. ALEŠ PALACKÝ		
ZPRACOVATEL	ALEŠ PALACKÝ & kol.	VÝKRES Č.	I.B 6.
OBEC	VRATIMOV	MĚŘÍTKO	1 : 5 000
POŘIZOVATEL	MÚ VRATIMOV	DATUM	09 / 2018

LEGENDA

STAV	CÍLOVÝ STAV	
		HRANICE OBCE
		HRANICE KATASTRÁLNÍHO ÚZEMÍ
		HRANICE ZASTAVĚNÉHO ÚZEMÍ K 1. 10. 2017
		ROZVOJOVÁ OSA SÍDLA
		KRAJINNÁ ROZVOJOVÁ OSA
		KRAJINNÁ ZELEŇ A LESY - PLOŠNĚ VÝZNAMNÉ
		SÍDELNÍ ZELEŇ - NADMÍSTNÍHO VÝZNAMU - PLOŠNĚ VÝZNAMNÁ
		SÍDELNÍ ZELEŇ - LOKÁLNÍHO VÝZNAMU - PLOŠNĚ VÝZNAMNÁ
		KRAJINNÁ ZELEŇ A LESY - PROPOJENÍ, MALOPLOŠNÉ PRVKY
		SÍDELNÍ ZELEŇ - LOKÁLNÍHO VÝZNAMU - PROPOJENÍ, MALOPLOŠNÉ PRVKY
		VODNÍ TOKY A PLOCHY
		PLOCHY POLÍ A LUK - V ZÁSADĚ NEZASTAVITELNÉ
		LINIOVÁ PROPOJENÍ - ALEJE, KEŘOVÉ KOMPOZICE, TRAVNATÉ PLOCHY
		KRAJINNÝ PRVEK - STROM, SKUPINA STROMŮ, APOD.
		ÚSES - NADREGIONÁLNÍ BIOKORIDOR
		ÚSES - REGIONÁLNÍ BIOCENTRUM
		ÚSES - LOKÁLNÍ BIOCENTRUM
		ÚSES - LOKÁLNÍ BIOKORIDOR

ÚZEMNÍ PLÁN VRATIMOV

ÚPLNÉ ZNĚNÍ PO ZMĚNĚ Č. 1

I.B 7. SCHÉMA ZÁKLADNÍ KONCEPCE SÍDELNÍ A KRAJINNÉ ZELENĚ

ZODPOVĚDNÝ PROJEKTANT	ING. ARCH. ALEŠ PALACKÝ		
ZPRACOVATEL	ALEŠ PALACKÝ & kol.	VÝKRES Č.	I.B 7.
OBEC	VRATIMOV	MĚŘÍTKO	1 : 5 000
POŘIZOVATEL	MÚ VRATIMOV	DATUM	09 / 2018

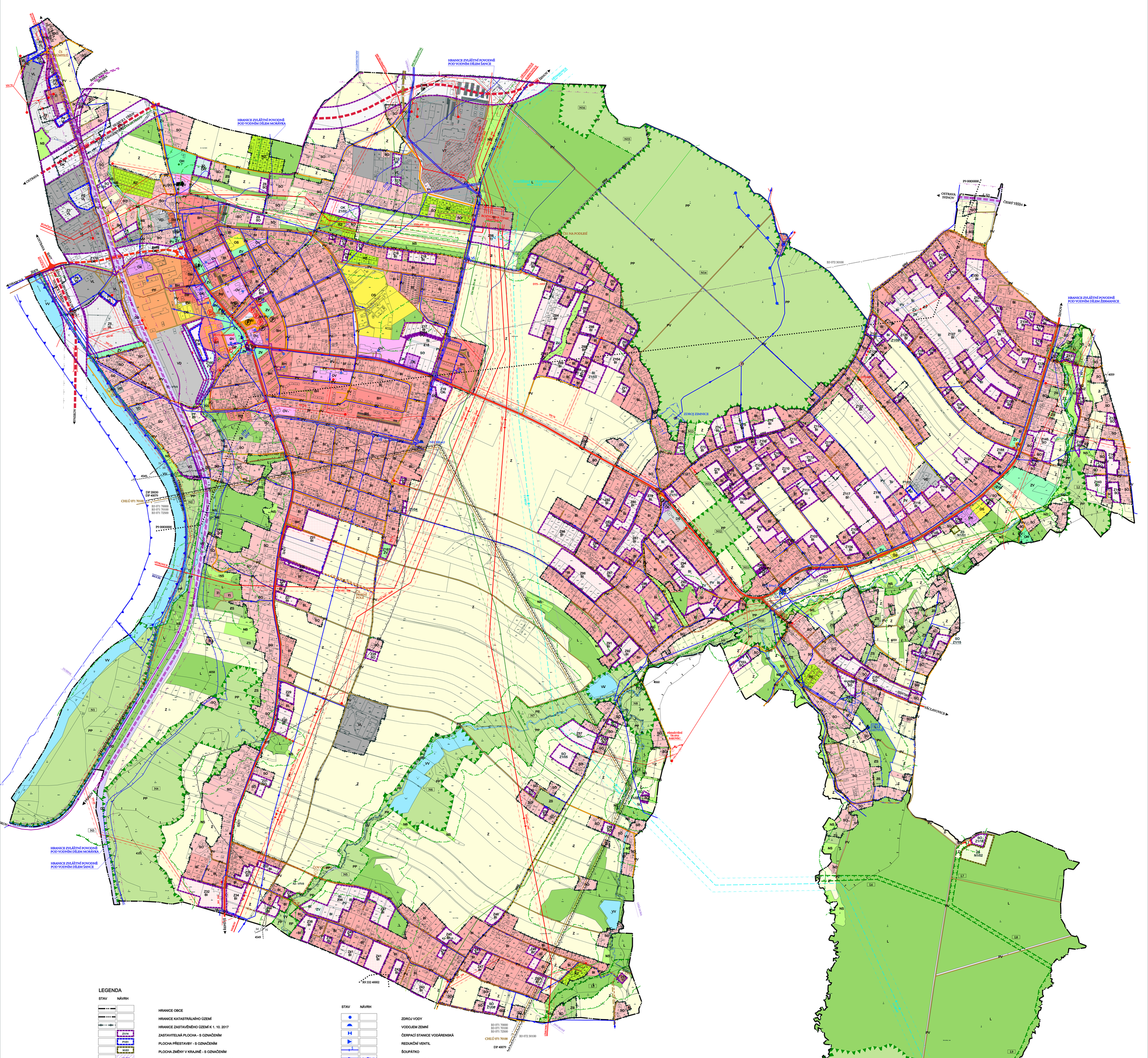

LEGENDA

STAV	NÁVRH	
		HRANICE OBCE
		HRANICE KATASTRÁLNÍHO ÚZEMÍ
		HRANICE ZASTAVĚNÉHO ÚZEMÍ K 1. 10. 2017
	Z1/14	ZASTAVITELNÁ PLOCHA - S OZNAČENÍM
	P1/01	PLOCHA PŘESTAVBY - S OZNAČENÍM
	N1/01	PLOCHA ZMĚNY V KRAJINĚ - S OZNAČENÍM
	US Z2/1	PLOCHA K PROVĚŘENÍ URBANISTICKOU STUDIÍ
BI	BI	PLOCHY BYDLENÍ V RODINNÝCH DOMECH
BH	BH	PLOCHY BYDLENÍ V BYTOVÝCH DOMECH
OV		PLOCHY OBČANSKÉHO VYBAVENÍ VEŘEJNÉ INFRASTRUKTURY
OK	OK	PLOCHY OBČANSKÉHO VYBAVENÍ KOMERČNÍHO TYPU
OS		PLOCHY TĚLOVÝCHOVNÝCH A SPORTOVNÍCH ZAŘÍZENÍ
OH	OH	PLOCHY HŘBITOVŮ
SO	SO	PLOCHY SMÍŠENÉ OBYTNÉ VENKOVSKÉ
SM		PLOCHY SMÍŠENÉ OBYTNÉ MĚSTSKÉ
RZ		PLOCHY ZAHRÁDKOVÝCH OSAD
PF	PF	PLOCHY POLYFUNKČNÍ
PV	PV	PLOCHY VEŘEJNÝCH PROSTRANSTVÍ S PŘEVAHOU ZPEVNĚNÝCH PLOCH
ZV	ZV	PLOCHY VEŘEJNÝCH PROSTRANSTVÍ S PŘEVAHOU NEZPEVNĚNÝCH PLOCH
	DK	PLOCHY DOPRAVNÍCH KORIDORŮ
DS	DS	PLOCHY DOPRAVY SILNIČNÍ
DD	DD	PLOCHY DOPRAVY DRÁŽNÍ
DP	DP	PLOCHY PARKOVACÍ A ODSTAVNÉ
TI	TI	PLOCHY TECHNICKÉ INFRASTRUKTURY
VT		PLOCHY VÝROBY PRŮMYSLOVÉ - TĚŽKÝ PRŮMYSL
VL	VL	PLOCHY VÝROBY PRŮMYSLOVÉ - LEHKÝ PRŮMYSL
VD	VD	PLOCHY VÝROBY DROBNÉ
ZS	ZS	PLOCHY ZAHRAD A SADŮ
NS		PLOCHY SMÍŠENÉ NEZASTAVĚNÉHO ÚZEMÍ
PP		PLOCHY PŘÍRODNÍ
L		PLOCHY LESNÍ
VV		PLOCHY VODNÍ A VODOHOSPODÁŘSKÉ
Z		PLOCHY ZEMĚDĚLSKÉ - ORNÉ PŮDY A TRVALÝCH TRAVNÍCH POROSTŮ
	K1-VTV3	KORIDORY TECHNICKÉ INFRASTRUKTURY
		ÚSES - HRANICE NADREGIONÁLNIHO BIOKORIDORU
		ÚSES - HRANICE NADREGIONÁLNIHO CENTRA
		ÚSES - HRANICE LOKÁLNIHO BIOKORIDORU
		ÚSES - HRANICE LOKÁLNIHO BIOCENTRA
	L8	ÚSES - OZNAČENÍ PRVKŮ

STAV	NÁVRH	
		ZDROJ VODY
		VODOJEM ZEMNÍ
		ČERPACÍ STANICE VODÁRENSKÁ
		REDUKČNÍ VENTIL
		ŠOUPÁTKO
		ŘAD PITNÉ VODY
		ŘAD UŽITKOVÉ VODY
		HRANICE TLAKOVÝCH PÁSEM
		ČISTÍRNA ODPADNÍCH VOD
		ČERPACÍ STANICE KANALIZAČNÍ
		VÝUSTNÍ OBJEKT KANALIZACE
		KANALIZACE JEDNOTNÁ
		KANALIZACE SPLAŠKOVÁ - GRAVITAČNÍ
		KANALIZACE SPLAŠKOVÁ - VÝTLAČNÁ
		KANALIZACE DEŠŤOVÁ
		OHRÁZOVÁNÍ
		OCHRANNÁ PÁSMA VODNÍCH ZDROJŮ I. STUPNĚ
		OCHRANNÁ PÁSMA VODNÍCH ZDROJŮ II. STUPNĚ
		STANOVENÉ ZÁPLAVOVÉ ÚZEMÍ VODNÍHO TOKU
		AKTIVNÍ ZÓNA STANOVENÉHO ZÁPLAVOVÉHO ÚZEMÍ VODNÍHO TOKU
		HRANICE ZVLÁŠTNÍ POVODNĚ POD VODNÍM DÍLEM
		VEDENÍ ZVN 400 kV NADZEMNÍ, S OCHRANNÝM PÁSMEM
		NAPÁJECÍ BOD 400/110 kV
		VEDENÍ VVN 110 kV NADZEMNÍ, S OCHRANNÝM PÁSMEM
		VEDENÍ VN 22 kV NADZEMNÍ, VODIČE BEZ IZOLACE
		VEDENÍ VN 22 kV NADZEMNÍ, IZOLOVANÉ VODIČE
		VEDENÍ VN - 22 kV ZEMNÍ, KABELOVÉ
		DISTRIBUČNÍ TRAFOSTANICE (DTS)
		KYSLÍKOVOD
		VYSOKOTLAKÝ PLYNOVOD (VTL do 40 barů) S BEZPEČNOSTNÍM PÁSMEM
		REGULAČNÍ STANICE PLYNU VYSOKOTLAKÁ / STŘEDOTLAKÁ
		STŘEDOTLAKÝ PLYNOVOD (STL)
		NÍZKOTLAKÝ PLYNOVOD (NTL)
		PRIMÉRNÍ HORKOVOD
		HORKOVODNÍ PŘEDÁVACÍ STANICE
		DÁLKOVÁ OPTICKÁ PŘENOSOVÁ SÍŤ TELEFÓNICA O2 a ČD
		DIGITÁLNÍ TELEFONNÍ ÚSTŘEDNA
		RADIOKOMUNIKAČNÍ ZAŘÍZENÍ
		RADIORELÉOVÝ SPOJ
		CENTRÁLNÍ ZÁSOBOVÁNÍ TEPLEM - PRIMÁRNÍ ROZVODY

STAV	NÁVRH	
		SILNICE I. TŘÍDY S OZNAČENÍM
II/478	II/478	SILNICE II. A III. TŘÍDY S OZNAČENÍM
		MÍSTNÍ KOMUNIKACE
		ÚČELOVÉ KOMUNIKACE
		ŽELEZNIČNÍ TRAŤ CELOSTÁTNÍ S OZNAČENÍM (NÁVRH ZDVOUKOLEJNĚNÍ A OPTIMALIZACE)
		VLEČKA
		CYKLOSTEZKA OSTRAVA - BESKYDY (Č.59)
		CYKLOTURISTICKÉ TRASY VEDENÉ PO OSTATNÍCH KOMUNIKACÍCH S OZNAČENÍM (dle Klubu českých turistů)
		MOSTY NA KOMUNIKACÍCH, LÁVKY PRO CHODCE
		PARKOVACÍ A ODSTAVNÉ PLOCHY (P) S ÚDAJEM O POČTU STÁNÍ, MANIPULAČNÍ PLOCHY (BEZ OZNAČENÍ)
		GARÁŽE ŘADOVÉ S ÚDAJEM O POČTU STÁNÍ
		GARÁŽE HROMADNÉ
		OCHRANNÁ SILNIČNÍ PÁSMA (SILNICE I. TŘÍDY - 50 M, SILNICE II. A III. TŘÍDY - 15 M)
		OCHRANNÁ PÁSMA DRÁHY (ŽELEZNIČNÍ TRAŤ - 60 M, 30 M OD HRANIC OBVODU DRÁHY; ŽELEZNIČNÍ VLEČKA - 30 M)
		PZH - PREVENCE ZÁVAŽNÝCH HAVÁRIÍ - OBJEKT SK. A
		PZH - DOLET STŘEPŮ
		PZH - FIREBALL 2S
		PZH - HOŘÍCÍ LOUŽE
		RUŠENÝ JEV

STAV	NÁVRH	
		PAMÁTKY MÍSTNÍHO VÝZNAMU - OBJEKTY / KŘÍŽE / KAPLIČKY / POMNÍKY
		PAMÁTNÉ STROMY
		HRANICE PLOCHY 50m OD OKRAJE POZEMKŮ URČENÝCH K PLNĚNÍ FUNKCÍ LESA
		VYMEZENÍ CHRÁNĚNÉHO LOŽISKOVÉHO ÚZEMÍ
		VYMEZENÍ VÝHRADNÍHO LOŽISKA NEROSTNÝCH SUROVIN
		VYMEZENÍ PROGNÓZNÍHO ZDROJE NEROSTNÝCH SUROVIN
		VYMEZENÍ DOBÝVACÍHO PROSTORU NEROSTNÝCH SUROVIN
		VYMEZENÍ ÚZEMÍ S DOZNĚLÝMI VLIVY DŮLNÍ ČINNOSTI / NEOVLIVNĚNÉ DŮLNÍ ČINNOSTÍ
		VYMEZENÍ SESUVNÝCH ÚZEMÍ
		VYMEZENÍ PODDOLOVANÝCH ÚZEMÍ
		PÁSMO HYGIENICKÉ OCHRANY NOVÉ HUTI OSTRAVA (ARCELORMITTAL a.s.) - I., II., III. ZÓNA

NÁVRHOVÉ PLOCHY BEZ OHRANIČENÍ, KTERÉ VYZNAČUJE ZASTAVITELNÉ PLOCHY, JSOU ZPŘESNĚNÍM ZASTAVITELNÝCH PLOCH VYMEZENÝCH ÚP VRATIMOV PROVEDENÝM NA ZÁKLADĚ ZPRACOVANÝCH ÚZEMNÍCH STUDIÍ

CELÉ SPRÁVNÍ ÚZEMÍ JE ZÁJMOVÝM ÚZEMÍM MINISTERSTVA OBRANY Z HLEDISKA VYJMENOVANÝCH DRUHŮ STAVEB
CELÉ SPRÁVNÍ ÚZEMÍ JE SITUOVÁNO V OCHRANNÝCH PÁSMECH LETECKÝCH ZABEZPEČOVACÍCH ZAŘÍZENÍ MINISTERSTVA OBRANY
- V TOMTO ÚZEMÍ LZE VYJMENOVANÉ STAVBY UMÍSTIT NEBO POVOLIT JEN NA ZÁKLADĚ ZÁVAZNÉHO STANOVISKA MINISTERSTVA OBRANY

ÚZEMNÍ PLÁN VRATIMOV

ÚPLNÉ ZNĚNÍ PO ZMĚNĚ Č. 1

II.B 1. KOORDINAČNÍ VÝKRES

ZODPOVĚDNÝ PROJEKTANT	ING. ARCH. ALEŠ PALACKÝ		
ZPRACOVATEL	ALEŠ PALACKÝ & kol.	VÝKRES Č.	II.B 1.
OBEC	VRATIMOV	MĚŘÍTKO	1 : 5 000
POŘIZOVATEL	MÚ VRATIMOV	DATUM	09 / 2018